



Croatia Control Ltd.

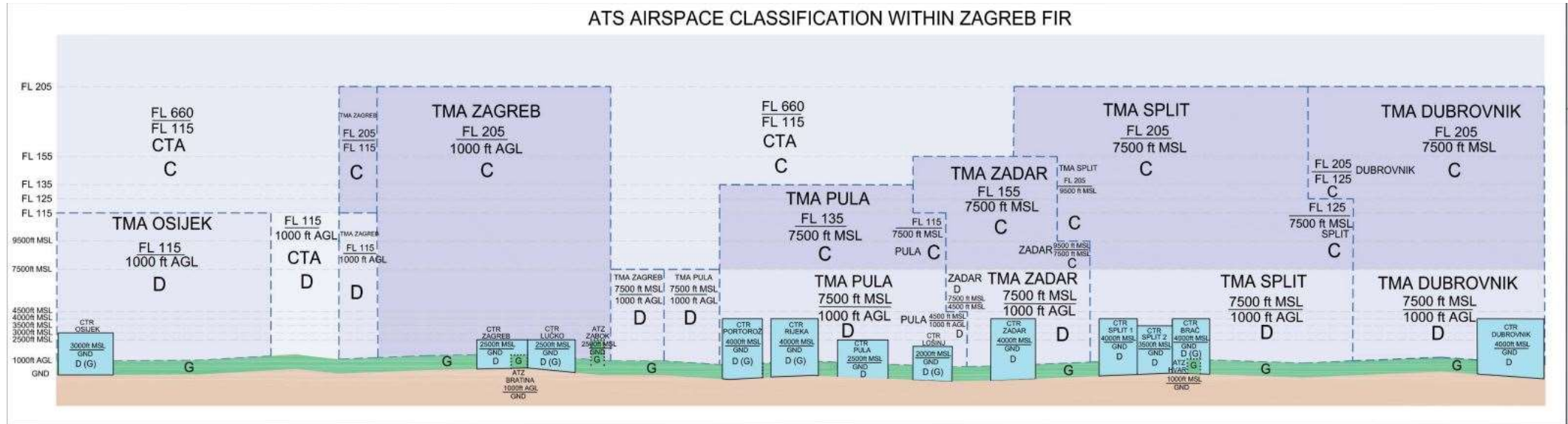
30.09.2023.

■ Trendovi sportskog letenja unutar EU



- Bruno Čakarun
- Specijalist za koordinaciju uporabe zračnog prostora za civilne potrebe

Klasifikacija zračnog prostora



Klasa	Vrsta zra. pr.	Karakteristike	Usluge	Ograničenja brzine (°)	Način razvrstavanja	Udaljenost od zračne luke	Udaljenost od zračne luke
A	STR	Bez odstupanja	Usluge kontrolnog zračnog prostora	Bez ograničenja	Da	Da	Da
B	STR	Bez odstupanja	Usluge kontrolnog zračnog prostora	Bez ograničenja	Da	Da	Da
C	STR	STR od STR	Usluge kontrolnog zračnog prostora za: (1) Udaljenost od zračne luke (2) Pristup informacija za VFR promet (3) Pristup informacija za VFR promet (4) Pristup informacija za VFR promet	250 kn IAS iznad 3000 m (10000) AMSL	Da	Da	Da
	VFR	VFR od STR					
D	STR	STR od STR	Usluge kontrolnog zračnog prostora, pristup informacija za VFR promet	250 kn IAS iznad 3000 m (10000) AMSL	Da	Da	Da
	VFR	None					
E	STR	STR od STR	Usluge kontrolnog zračnog prostora i pristup informacija za VFR promet	250 kn IAS iznad 3000 m (10000) AMSL	Da	Da	Da
F	STR	STR od STR	Pristup informacija za VFR promet i pristup informacija za VFR promet	250 kn IAS iznad 3000 m (10000) AMSL	Da	Da	Da
	VFR	None					
G	STR	None	Usluge pristupa informacija za VFR promet i pristup informacija za VFR promet	250 kn IAS iznad 3000 m (10000) AMSL	Da	Da	Da
	VFR	None					

■ Prosječne visine terena / visine G sloja



364m/1194ft



1000 ft AGL



458m/1500ft



8000 ft AMSL



375m/1230ft



11500 ft AMSL



173m/567ft



9500 ft AMSL



612m/2007ft



9500 ft AMSL



Hrvatska



Klasifikacija:

C, D, G

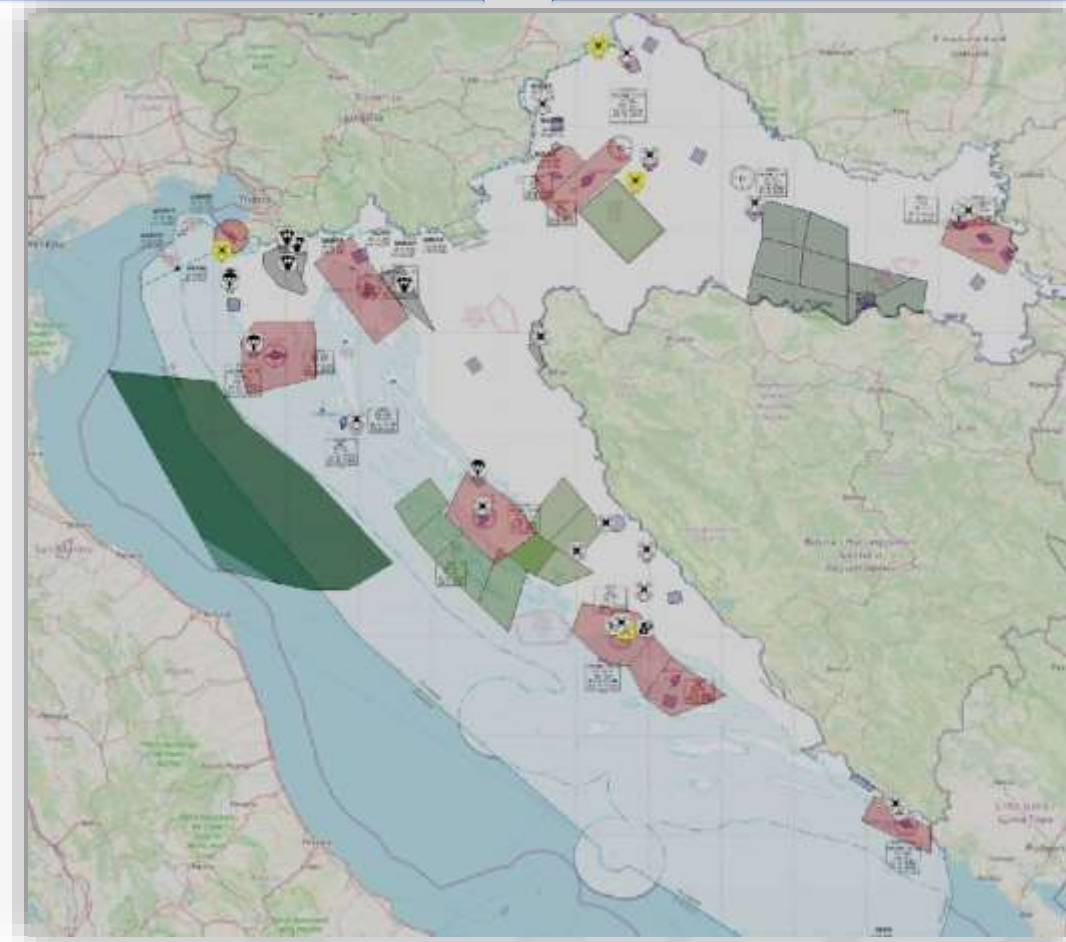
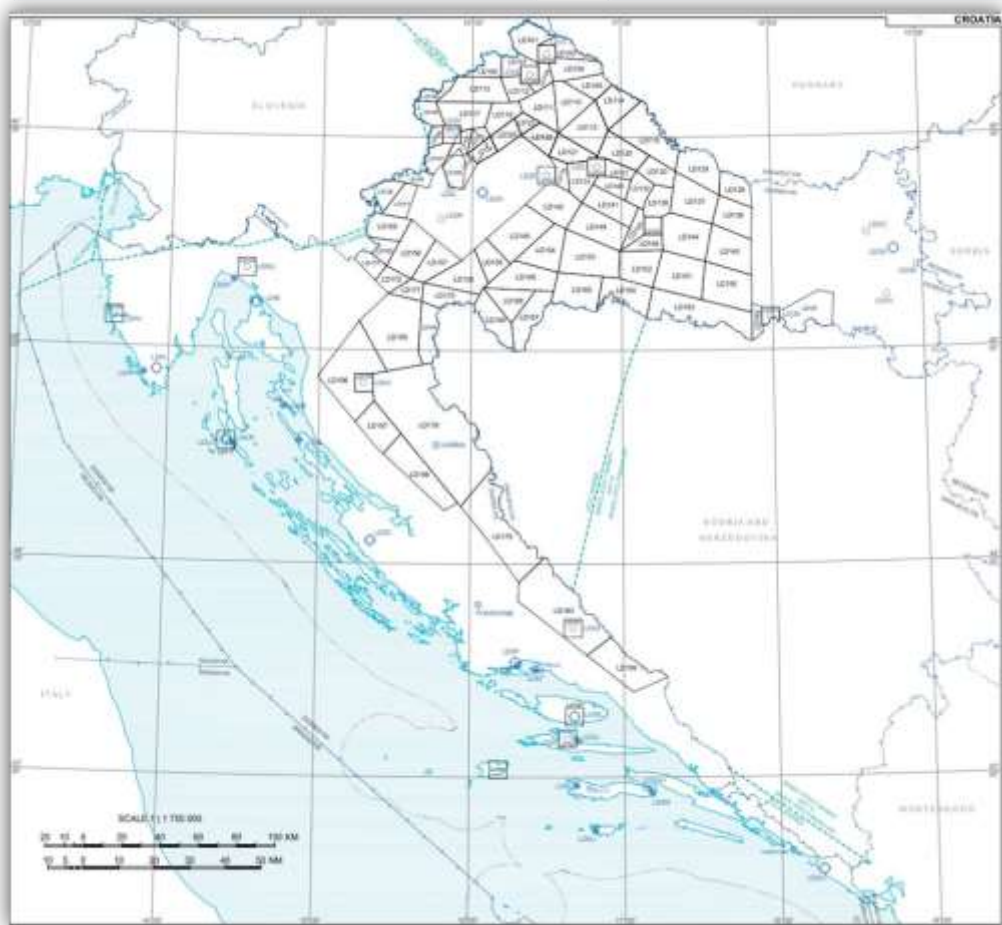
Visina G sloja:

1 000 ft AGL

Rezervacija:

Da

Transponder: Obavezan
(osim G klase)





Slovačka



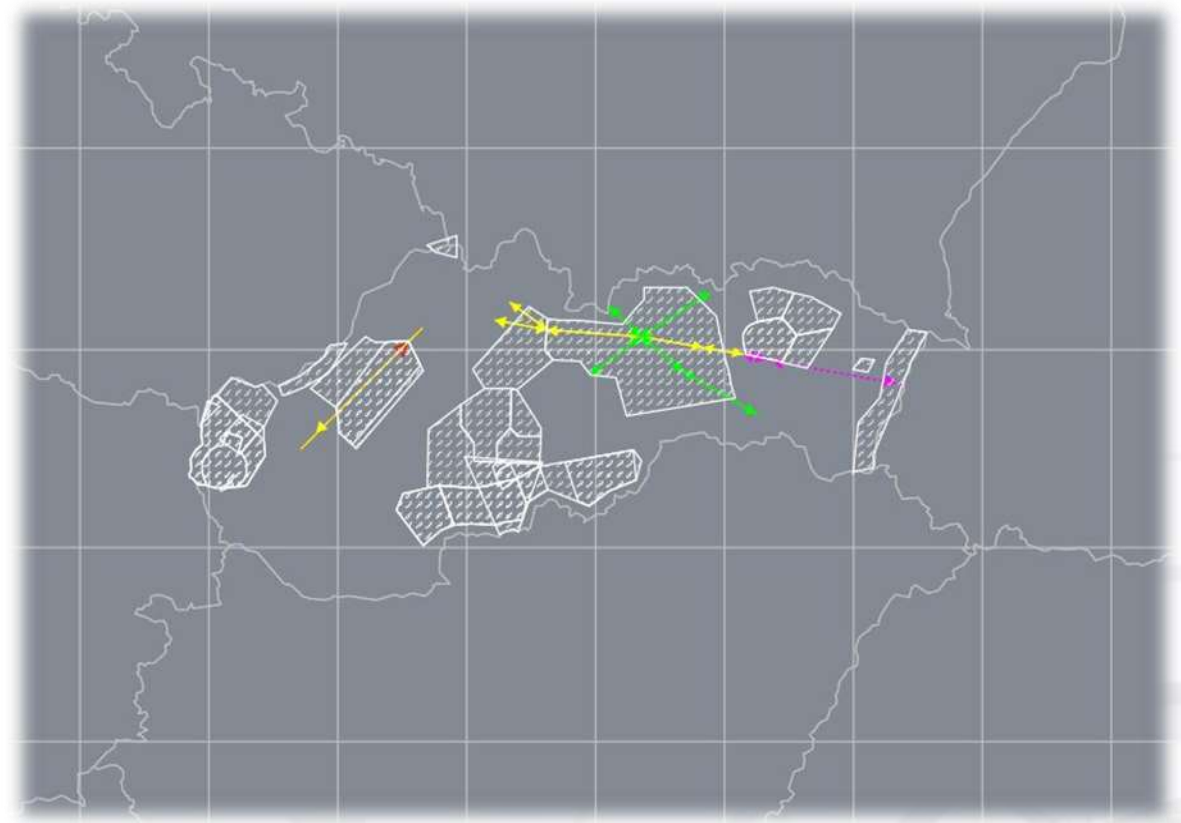
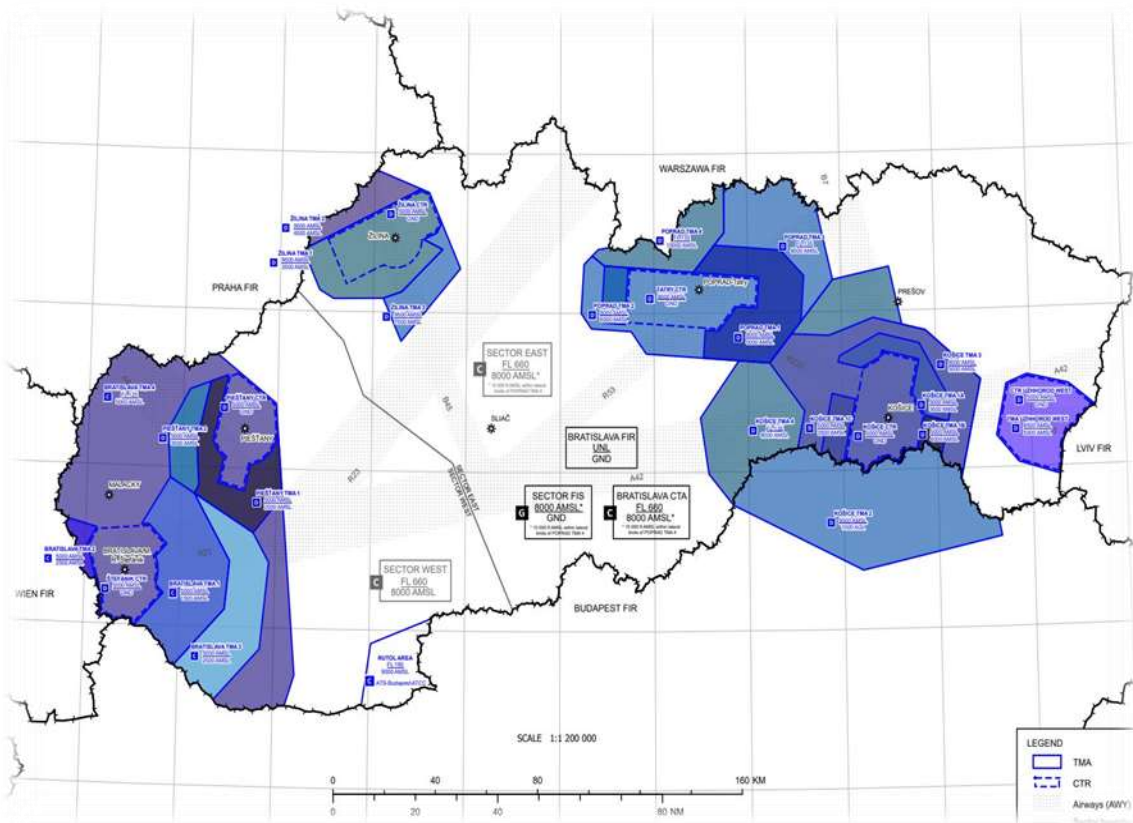
Klasifikacija:
C, D, G

Visina G sloja:
8 000 ft AMSL*

Rezervacija:
Da

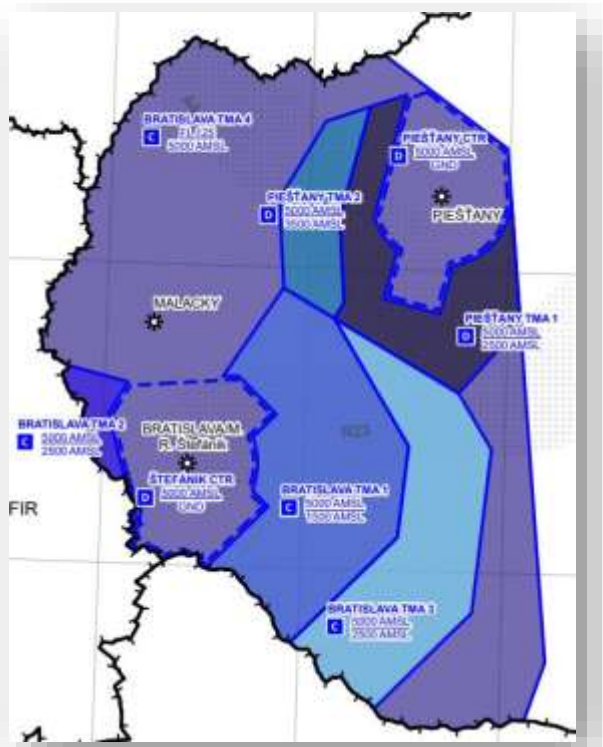
AD HOC mjesec dana prije
aktivnosti, stalna zona 30
min. prije aktivnosti

Transponder:
Obavezan

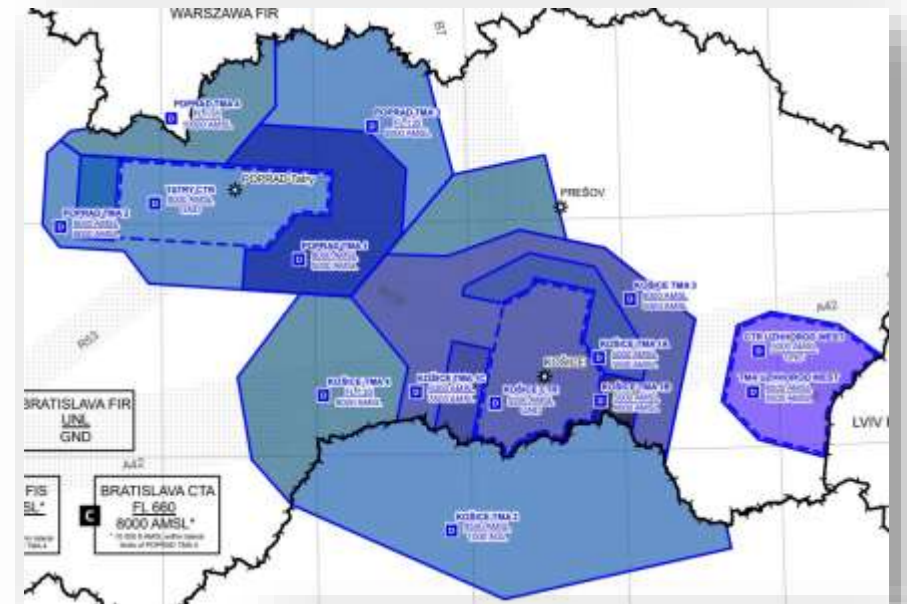




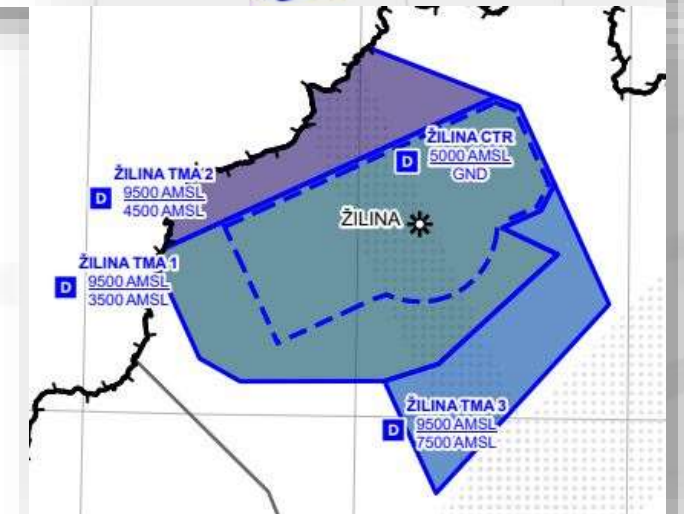
Zapad Slovačke



Istok Slovačke



Sjever Slovačke



Francuska



Klasifikacija:

A, D, E, G

Visina G sloja:

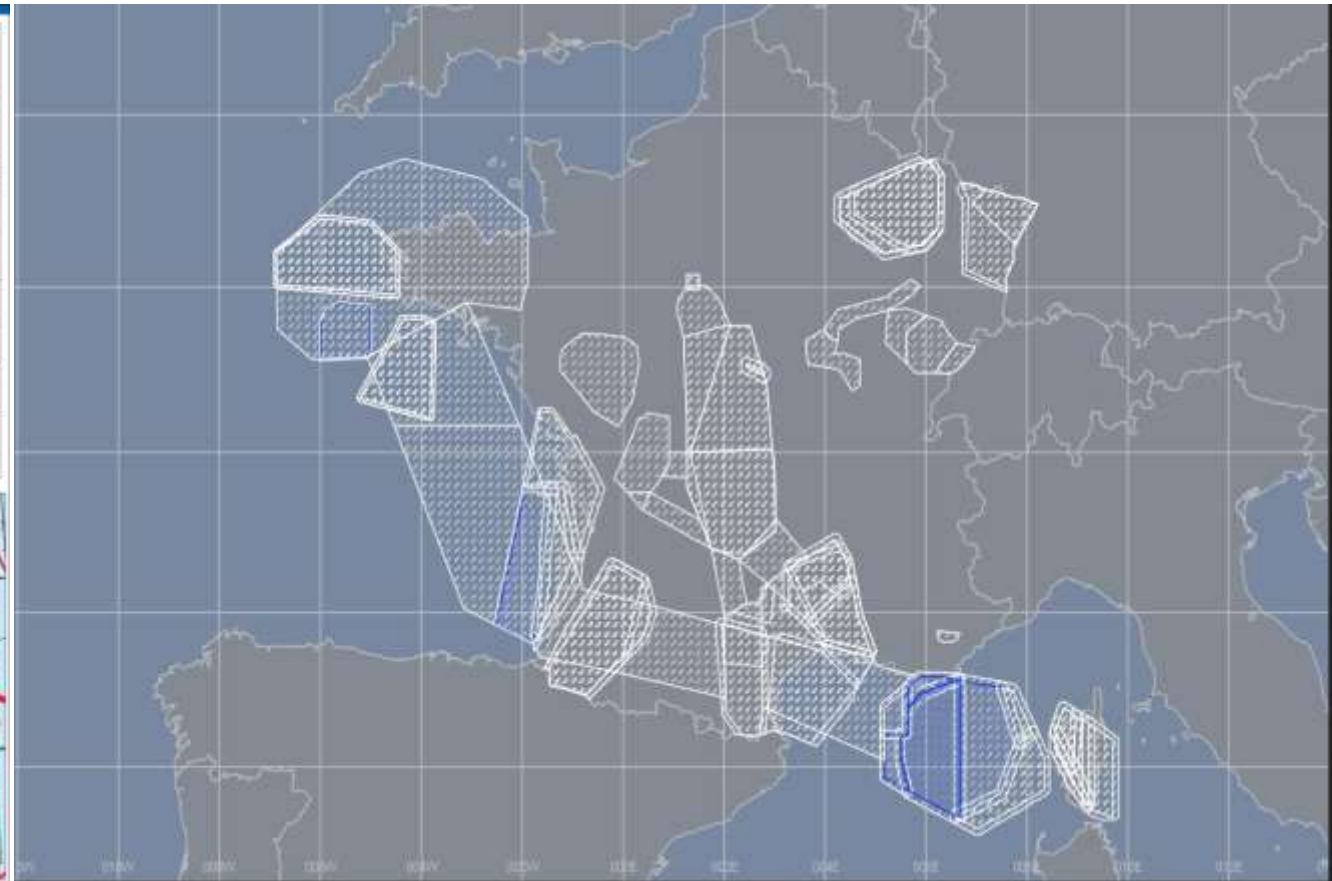
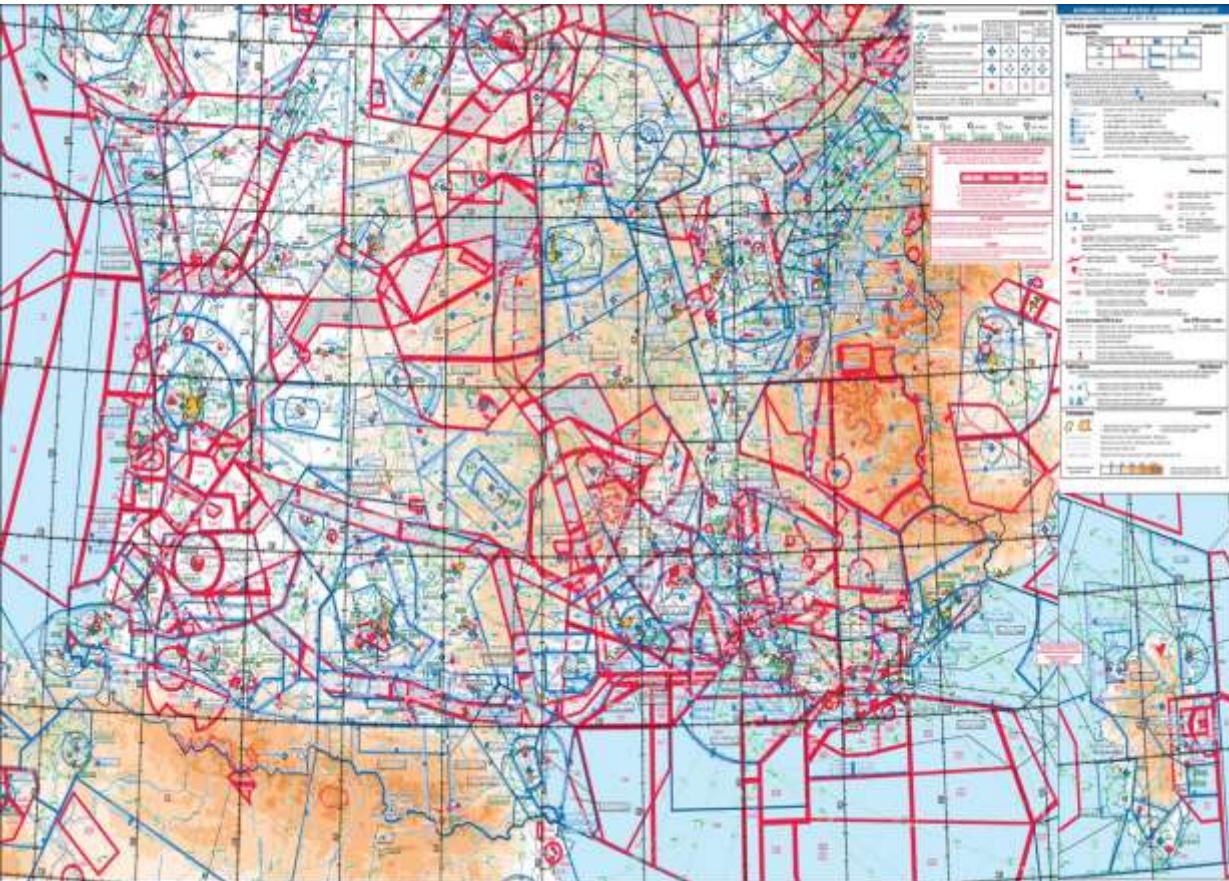
11 500 ft

Rezervacija:

Nema

Transponder:

Obavezan



Poljska



Klasifikacija:
C, D, G

Visina G sloja:
9 500 ft AMSL

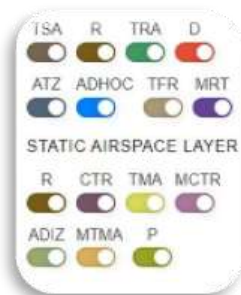
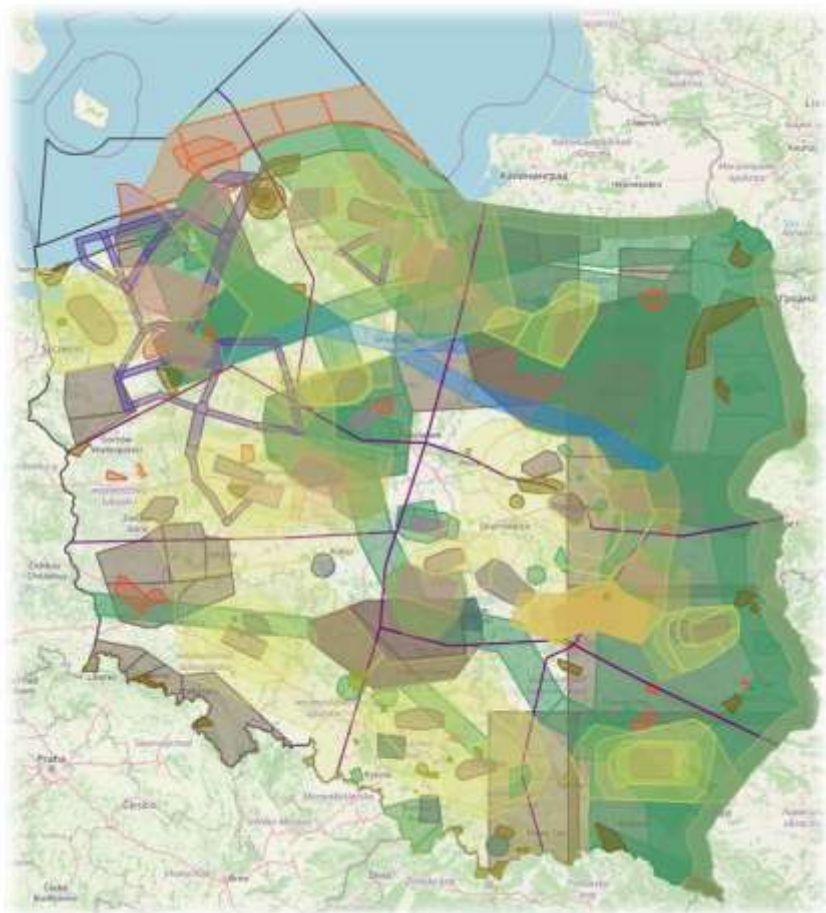
Rezervacija:
Da

Transponder:
Obavezan

Vrijeme uspostave zona:
- Stalne (min. 6 mjeseci prije aktivnosti)

- Privremene (min. 4 mjeseca prije aktivnosti)

- NOTAM (10 radnih dana prije aktivnosti)





Slovenija



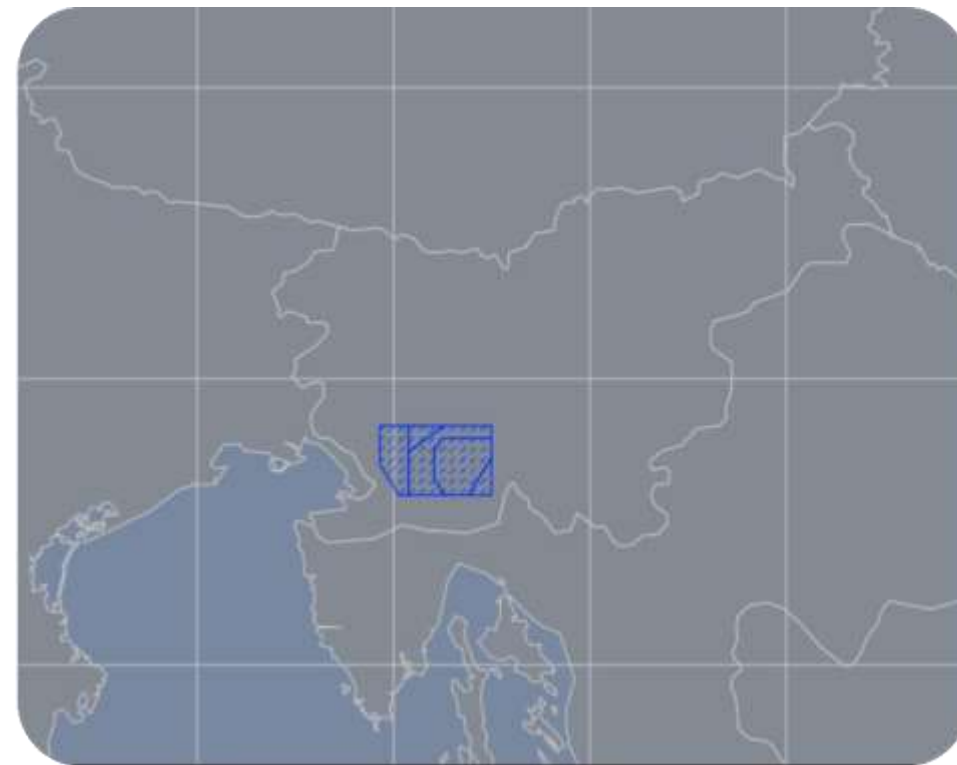
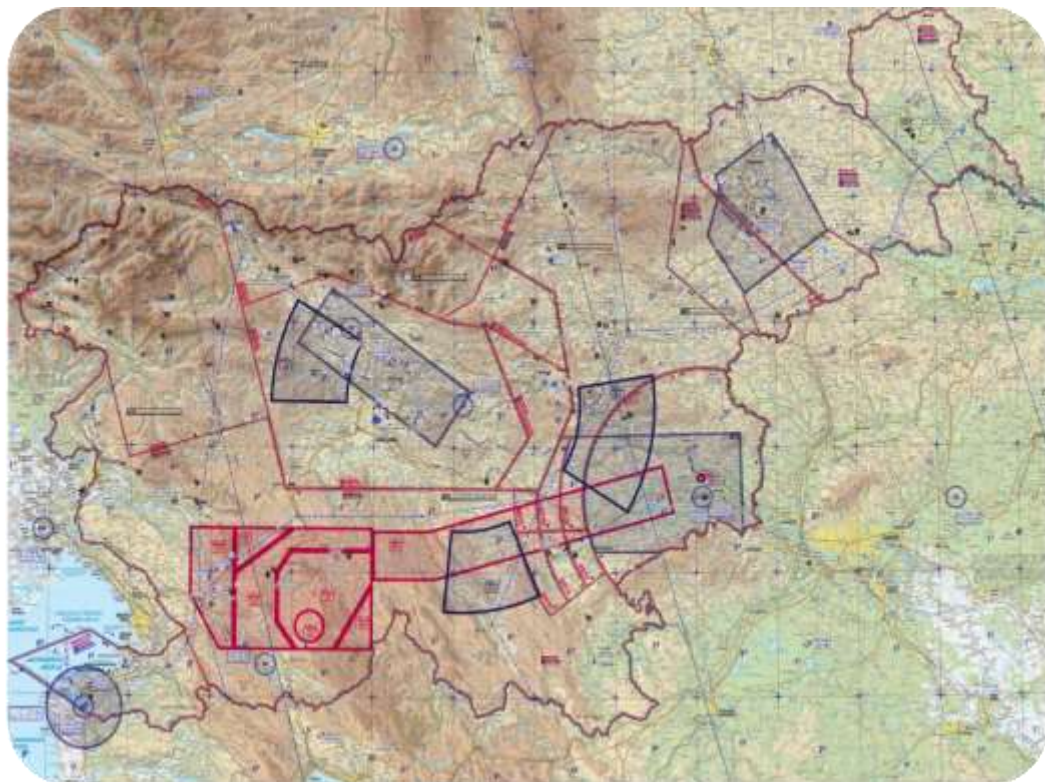
Klasifikacija:
C, D, E, G

Visina G sloja:
9 500 ft AMSL / 2 500 ft AGL

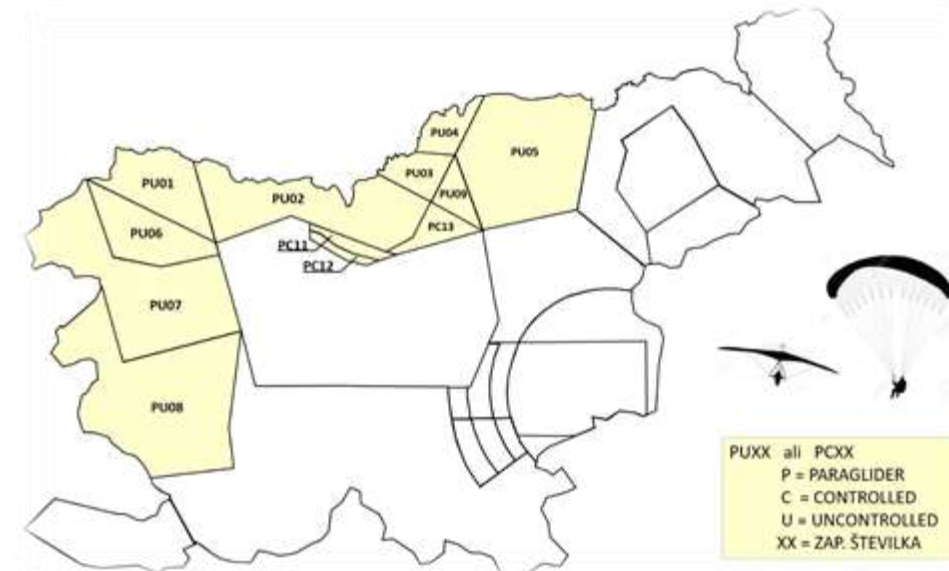
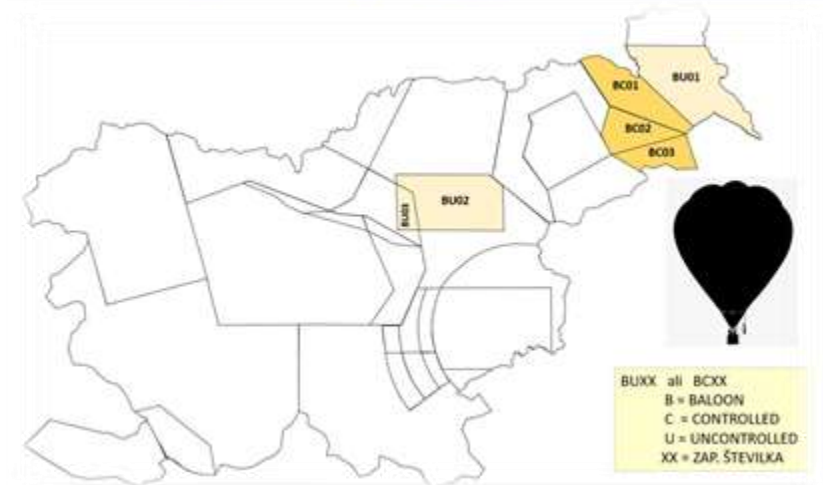
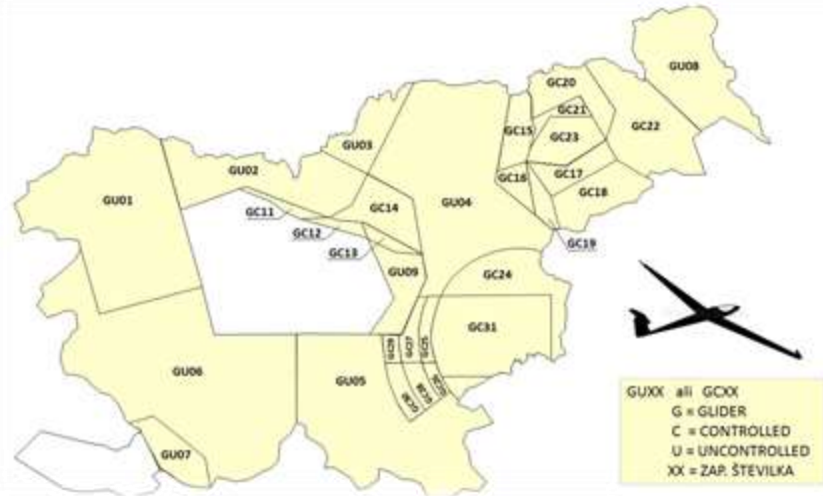
Rezervacija:
Da

Rezervacije zona:
- Za klase G i E 30 dana prije
aktivnosti, za klase C i D 90 dana
prije aktivnosti

Transponder:
Obavezan (osim G i E klase)



Zone sportskog letenja



■ Hvala na pažnji 😊

