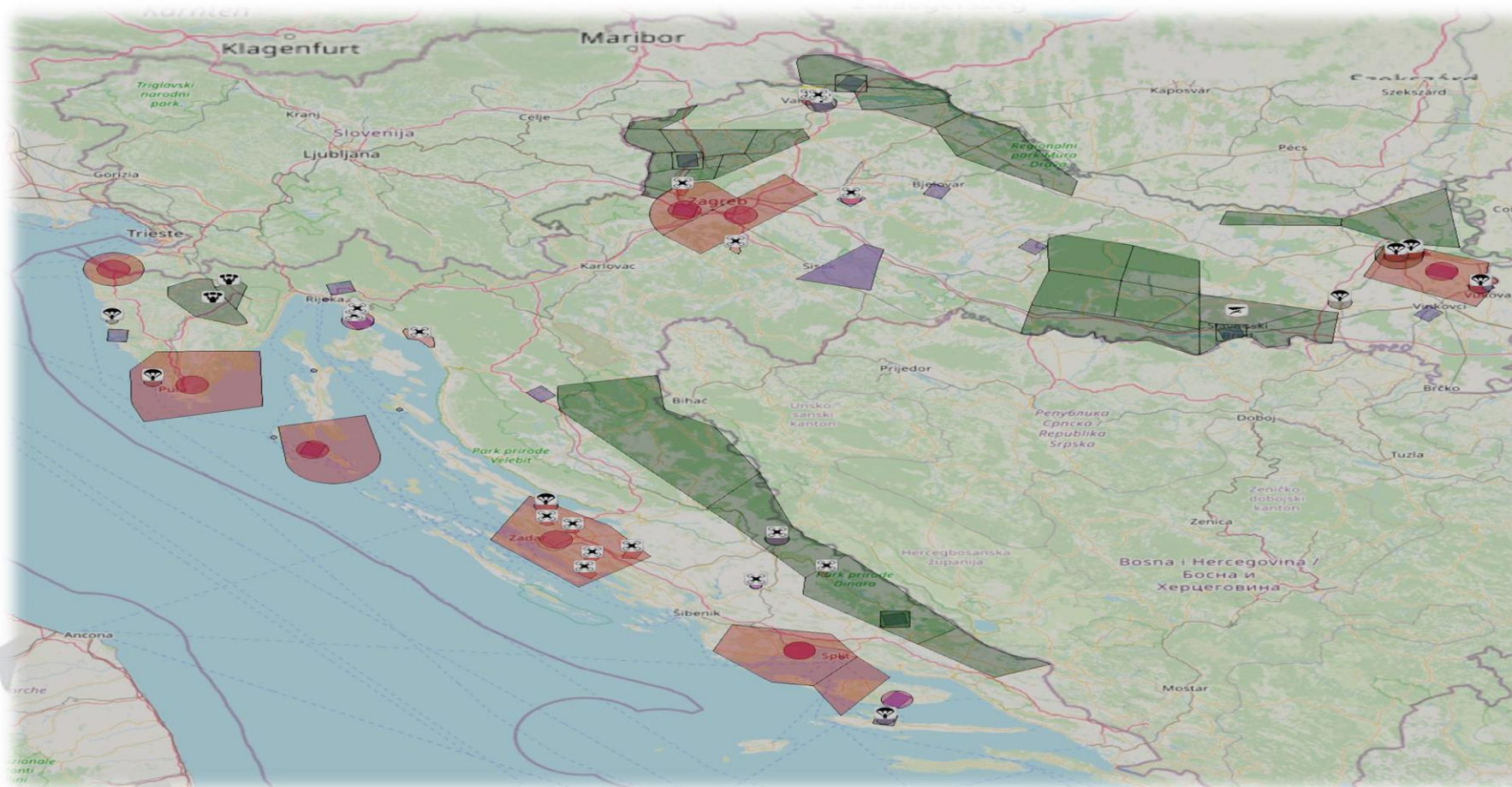



Operativni izazovi prilikom obrade zahtjeva za uporabu zračnog prostora

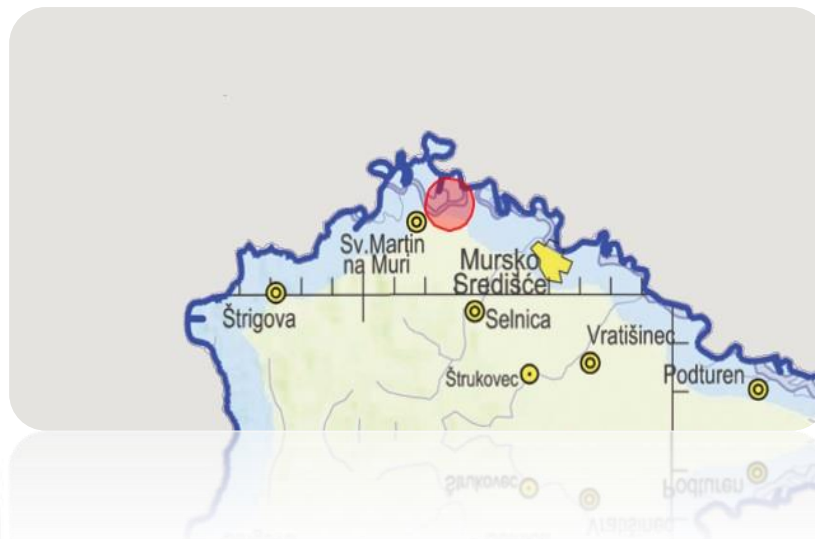


- Borna Micelli
- Specijalist za koordinaciju uporabe zračnog prostora za civilne potrebe

- Poteškoće prilikom registracije i rezervacije prostora na AMC portalu (nedovoljna dokumentacija, kriva mail adresa, pozivni broj, rokovi...)
- Poteškoće prilikom podnošenja zahtjeva za uporabu zračnog prostora (PUFS)
- Pronalazak rješenja za korisnike prilikom zauzeća prostora od strane državnih/žurnih službi
- Zahtjevi koji se ponavljaju s istim parametrima...



- Poteškoće prilikom registracije na AMC portal (nepotpuna dokumentacija, kriva e-mail adresa, pozivni broj...)
- Zahtjevi koji podliježu automatskom postupku putem AMC mobilne aplikacije
- Neaktivne (ne ažurirane) registracije operatora (osiguranje/QR kod)
- Suglasnosti operatora nekontroliranih aerodroma
- Rok za rezervaciju zračnog prostora (CIV/STS)



- Koordinacija između članova istog kluba za rezervaciju fleksibilnih struktura (PUFS)
- Poteškoće prilikom podnošenja zahtjeva velikog broja fleksibilnih struktura (PUFS) s istom visinom
- Poteškoće prilikom podnošenja zahtjeva s izostankom jedne od fleksibilnih struktura (PUFS)

Vrsta zone:

Odabrane zone:*

- LDD179
- LDD180
- LDD199

Odabir zone:

[+ Prikaži postojeću odabranu zonu na karti](#)

Vrsta aktivnosti:

OSNOVNI PODACI

Vrsta zone:

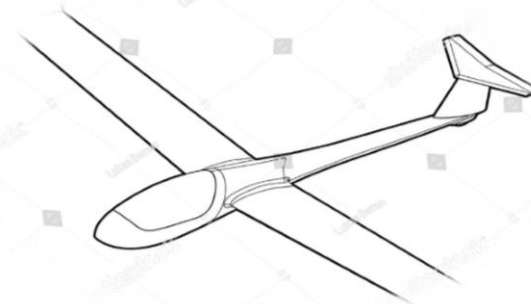
Odabrane zone:*

- LDD179
- LDD180
- LDD199
- LDD181

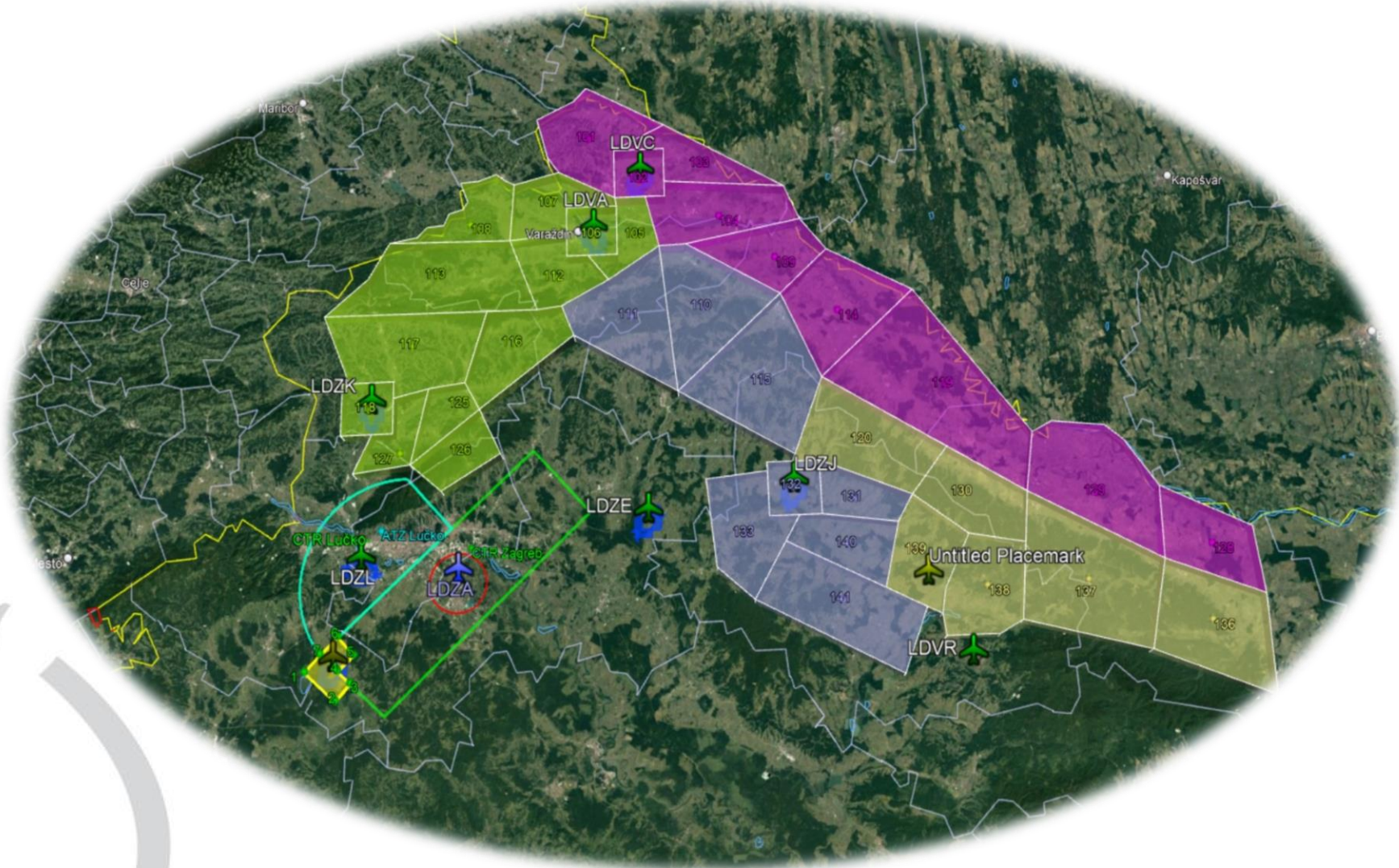
Odabir zone:

[+ Prikaži postojeću odabranu zonu na karti](#)

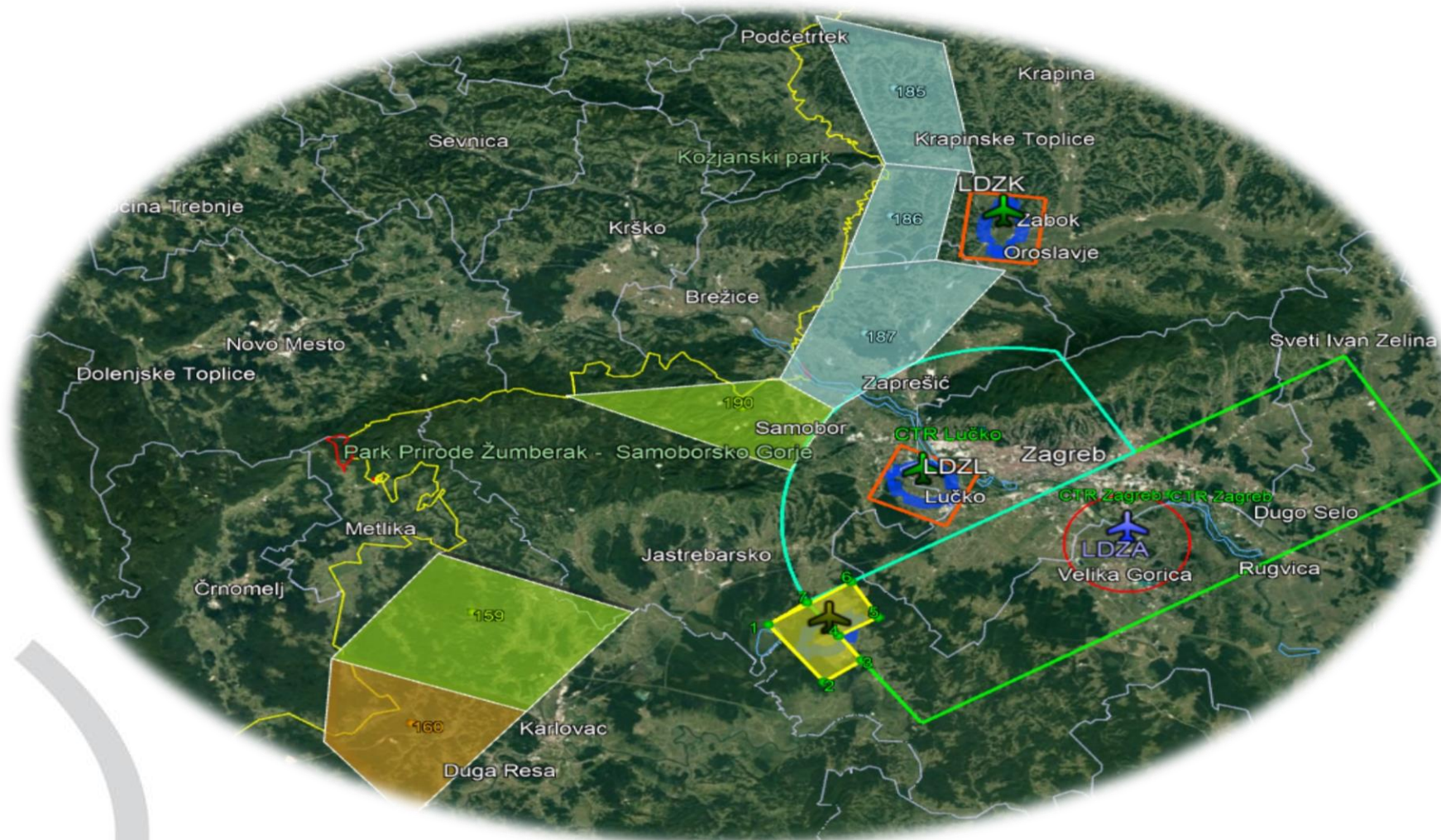
Vrsta aktivnosti:



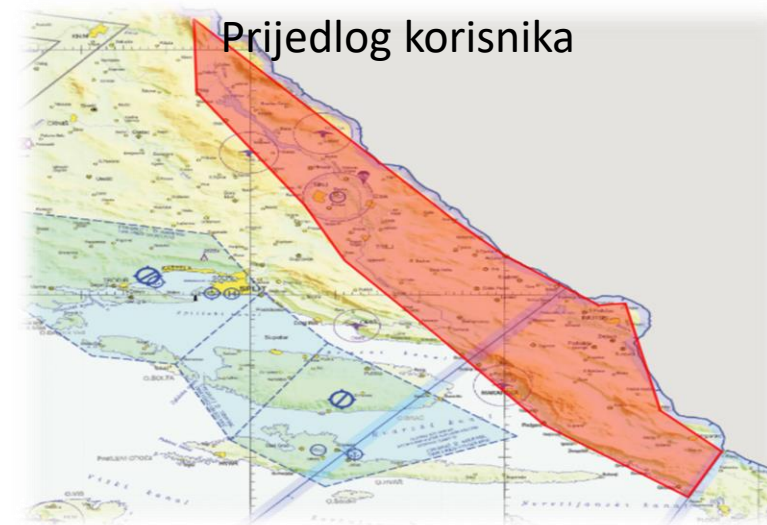
Poteškoće prilikom podnošenja zahtjeva velikog broja fleksibilnih struktura (PUFS) s istom visinom



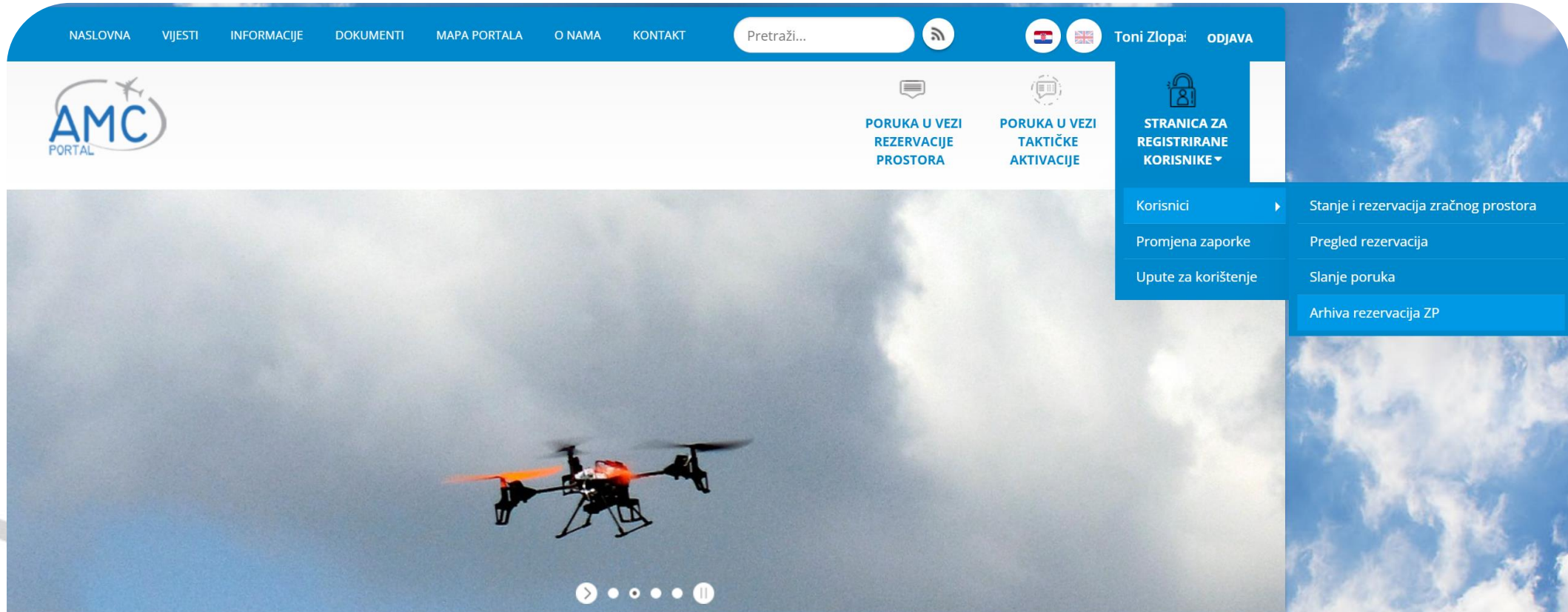
Prilikom podnošenja zahtjeva s izostankom jedne od fleksibilnih struktura (PUFS)


















Pronalazak rješenja za korisnike prilikom zauzeća prostora od strane državnih/žurnih službi



Zahtjevi koji se ponavljaju s istim parametrima...



25.9.2023. 12:59:36 **OBAVIJEST** : Poštovani korisnici, pozivamo Vas na Forum o uporabi zračnog prostora u RH koji se održava u subotu, 30.09.2023. od 09:00 do 16:00 sati, na Fakultetu prometnih znanosti. Za više informacija pogledajte rubriku Vijesti.

UAS operacije	UTR	Toni Zlopaša	0994348284	16.5.2018. 16:13:19	17.05.2018 06:00:00 - 19.05.2018 17:00:00	Odobreno	RezID=11899;	<input type="checkbox"/>				Novi iz postojećeg zahtjeva
UAS operacije	UTR	Toni Zlopaša	0994348284	16.5.2018. 16:07:46	17.05.2018 06:00:00 - 19.05.2018 17:00:00	Odobreno	RezID=11897;	<input type="checkbox"/>				
Skokovi padobranom	AD HOC	Toni Zlopaša	0994348284	11.5.2018. 11:05:00	12.05.2018 16:00:00 - 12.05.2018 17:00:00	Odobreno	RezID=11880;	<input type="checkbox"/>				
Skokovi padobranom	AD HOC	Toni Zlopaša	0994348284	23.4.2018. 13:13:14	27.04.2018 07:00:00 - 27.04.2018 18:24:00	Odobreno	RezID=9773;	<input type="checkbox"/>				
Skokovi padobranom	AD HOC	Toni Zlopaša	0994348284	13.4.2018. 14:13:14	18.04.2018 00:00:00 - 18.04.2018 00:00:00	Odobreno	RezID=9113;	<input type="checkbox"/>				

PODACI O ZRAČNOM PROSTORU

Naziv (vrsta) priredbe/aktivnosti:

Zemljopisna lokacija (opisno):

Donja vertikalna granica:

Mjera:

Gornja vertikalna granica:

Mjera: ⓘ

Kružni oblik:

Polumjer ako su lateralne granice kružnog oblika:

Mjera:

LATERALNE GRANICE ILI CENTAR ZONE (WGS 84 KOORDINATE I NAZIV ZEMLJOPISNE LOKACIJE)

[+ Prikaži koordinate na karti](#)

[Kopiraj lateralne granice](#)

(N)	(E) 0	Naziv		
(N) 45°20'19"	(E) 0 14°22'50"	Rijeka		

Osvježi

[+ Nova granica...](#)

PODACI O PERIODU KORIŠTENJA ODREĐENOG ZRAČNOG PROSTORA

Datum početka ⓘ
(dd.mm.yyyy):

Datum završetka (dd.mm.yyyy): ⓘ

Dnevni period aktivnosti ⓘ
(UTC), Od:

Lokalno:

Do: ⓘ

Lokalno:

opći podaci taktička aktivacija predložci poruka

Primarna kontrola leta:

- odaberite kontrolu leta -

Alternativne kontrole leta:

- AMC
- BRAC TWR
- DUBROVNIK APP
- DUBROVNIK TWR
- HGSS
- LOSINJ TWR
- LUCKO TWR

Odabir predloška:

Letenje UAS (UAS operacije)

[↻ Osvježi tekst poruke iz odabranog predloška...](#)
[↓ Dohvati Word dokument popunjenog predloška...](#)

Tekst predloška HR:

Poštovani,

Sukladno članku 14. Pravilnika o upravljanju zračnim prostorom (Narodne novine br. 32/2018) i čl. 14. Pravilnika o sustavima bespilotnih zrakoplova NN 49/2015 i 77/2015) odobrena Vam je uspostava ad hoc strukture u svrhu obavljanja predmetne aktivnosti u periodu od dana 17.05.2018. do dana 19.05.2018., dnevno, od 06:00 do 17:00 sati po UTC vremenu.

Ovo Odobrenje izdano je pod sljedećim uvjetima:

- Da se sve aktivnosti obavljaju isključivo unutar zračnog prostora omeđenog kružnicom polumjera 300 m (0,16 NM) sa središtem u točki WGS-84 koordinata 452019N 0142250E (Rijeka, Kantrida) od GND do visine 50 m AGL (384 ft AMSL), isključivo unutar FIR Zagreb;
- da odgovorni voditelj predmetne aktivnosti ([REDACTED]) od nadležne kontrole zračnog prometa (Rijeka TWR tel. +385 51 654811, +385 51 842272) pravovremeno, a najkasnije 30 min. prije predviđenog vremena početka djelovanja, svaki dan telefonom zatraži odobrenje za početak i javi završetak svakog leta unutar rečenog zračnog prostora te da za cijelo vrijeme trajanja aktivnosti bude dostupan na navedenom broju mobilnog telefona;
- da rukovatelji bespilotnih zrakoplova uključenih u aktivnosti unutar rečenog zračnog prostora obavljaju let u punoj koordinaciji s nadležnom kontrolom zračnog prometa;

